

Kaplice - Polka - Borová Lada

Informační středisko Idina Pila

Konečná zastávka autobusové linky Kaplice pod Boubínem je u cesty k Boubínu. Blízko je rovněž bývalá hájenka Idina Pila, která dnes slouží jako informační středisko. Budova prošla rekonstrukcí a inovací doznala i vnitřní expozice, věnovaná Boubínu a Národní přírodní rezervaci Boubinský prales. Od Idiny Pily k rezervaci se dá pohodlně dojet za půl hodiny.




NPR Boubinský prales

Národní přírodní rezervace Boubinský prales je památka mimořádné přírodní i kulturní hodnoty, jejíž význam je znám široko v zahraničí. Současná výměra rezervace je 677 ha, z níž vlastní pralesní část tvoří pouze 47 ha plochy na jezírku podél Kaplického potoka. Rezervaci nechal zřídit v roce 1858 kníže J. A. Schwarzenberg na podnět vimperského rodáka lesmistra Johna, aby od té doby byl les ponechán sám sobě. Jádro pralesa zůstává oploceno a veřejnosti je rezervace přístupná pouze po naučné stezce, která vede po jejím obvodu. Další hodnotné lesní porosty se nacházejí v Přírodní památce Jilmová skála a Přírodních rezervacích Zatoňská hora, Milešický prales a Čertova stráž.



Na vrchol Boubína



Na vrcholu Boubína (1 362 m) stojí dřevěná, 21 metrů vysoká, ve všech ročních obdobích hojně navštěvovaná vyhlídková věž. Přístup k ní od rezervace je po modře značené turistické stezce s převýšením 400 m. Cesta zabere asi hodinu. Místo skýtá za příznivých povětrnostních podmínek vynikající výhled daleko do vnitrozemí i na vrcholy Alp.

Polka

Od zastávky autobusu v Polce vede po lesních silničkách stranou hlavního ruchu modře značená cesta po pěši a cyklisty přes Větrnou skálu až na Knížecí Pláně (6,5 km). Z Knížecích Pláně se dá pokračovat po modré na Bučinu (3,5 km) a odtud autobusem do Kvildy.

Borová Lada

Z Borových Lad jsou dobře dostupná místa po zaniklých osadách u hranic – Bučina, Knížecí Pláně, Žďárek, Světlé Hory.

Na východním okraji obce Správa NP a CHKO Šumava otevřela novou venkovní expozici s názvem Soví voliery. Představí se v ní živé exempláře známých druhů sov, žijících na Šumavě.



Chalupská slat'

Chalupská slat' je dobře známa svým velkým rašelinným jezírkem. Nachází se nedaleko od zastávky autobusu Svinná Lada a je dobře přístupná po poválkovém chodníku, který začíná u informačního střediska Správy NP a CHKO Šumava. Stálá expozice v informačním středisku Svinná Lada je zaměřena na šumavská rašelinista.




Kvilda - Horská Kvilda

Kvilda - Bučina

Kvilda se stala vyhledávaným místem pro letní i zimní rekreaci v centrální Šumavě. V místě můžete navštívit inovované informační středisko Správy NP a CHKO Šumava. Mezi osvědčené výletní cíle patří Prameny Vltavy pod Černou horou a bývalá osada Bučina. Bučina je známou vyhlídkou na alpské hřebeny. Nedaleko od Pramenů Vltavy se nachází **přechodové místo** do Bavorska Siebensteinkopf (Sedmiskali). Z Kvildy jezdí na Bučinu pravidelná autobusová linka a z Německa jezdí k hraničnímu přechodu linka Finsterau-Bus. **Vzdálenost mezi zastávkami je od loiska už jen cca 100 m a dá se pohodlně ujet za 5 minut.**


Do Národního parku Bavorský les



Poblíž informačního střediska Správy Národního parku Bavorský les v Neuschönau stojí nová, 44 m vysoká, vyhlídková věž, nazvaná „Stezka v korunách stromů“. Místo je z Bučiny dostupné linkou Finsterau-Bus. Přístup na věž je bezbariérový a platí se zde vstupné. Nová vyhlídková věž je oblíbeným cílem pro rodiny s dětmi. Nedaleko se nachází známá obora divokých zvířat.

Knížecí Pláně

Z Bučiny se sejde do sousedních Knížecích Pláně. Na zaniklé lidské sídlo upomínají v krajině ještě zidky mezi pozemky, vyskládané z kamenů a bývalý, dnes pietně upravený hřbitov. Z Knížecích Pláně vedou turistické stezky do Bučiny, Borových Lad, Polky či do Strážného. Více vyhledávaná je odlehklá červená pěší stezka, vedoucí poblíž hranice přes Žďárek a Světlé Hory.



Horská Kvilda

Horská Kvilda je položena ve výšce 1 070 metrů n. m., z větší části podél Hamerského potoka, chráněna od jihozápadu vrcholem Sokolu. K nejnámějším přírodním pozoruhodnostem v jejím okolí patří středověké rýzovnické sejpy a veřejnosti přístupná Jezerní slat'. **Z Horské Kvildy jezdí autobus do Kvildy a dále do Bučiny. Tam je možné přestupovat na německé autobusy Igel-bus.**



Zhůří

Bývalou osadu Haidl (Zhůří) dodnes připomínají už jen zbytky domů roztroušené na jižním svahu Huťské hory. Přes její vrchol (1 187 m) vede turistická stezka z Horské Kvildy do Kozích Hřbetů a Kašperských Hor po někdejší středověké obchodní stezce. Ze Zhůří směrem ke Zlaté Studni vede po lesní silničce až do Horské Kvildy tzv. Danielova cesta.



Huťská hora je známým vyhlídkovým místem na hraniční horizont s Roklanem, Poledníkem a vrcholy Královského hvozdu.

Modrava - Březník - Antýgl - Srní

Do světa lesních samot

Cesta z Modravy na Březník vede 6 kilometrů údolím Modravského potoka. Na jejím konci se otevírá pohled do Luzenského údolí a na vrchol Luzného. V bývalé hájence je zřízeno informační místo a expozice, věnovaná spisovateli Šumavy Karlu Klostermannovi, který na Březník zasadil děj svého románu Ze světa lesních samot. **V novém Park Restaurantu Březník se nabízí občerstvení tradiční české kuchyní, a v případě nepohody i přístřeší.** **Z Březníku vede stezka pro pěši k přechodovému místu Modrý sloup.** Bude otevřena od 15. července do 15. listopadu. Od hranice dál na vrchol Luzného (1 373 m) v Bavorsku vede horský chodník. Cesta zabere ještě asi půl hodiny chůze.



Tříjezerní slat'

Tříjezerní slat' patří mezi nejvíce navštěvovaná místa na Šumavě. Vedou k ní značené turistické stezky z Modravy a Srní. Slat' je přístupná po poválkovém chodníku.

Z Modravy na Poledník

Rozhledna na Poledníku (1 315 m) je dostupná od Prášil, Modravy i Srní. Cesta z Modravy vede přes Javoří Pílu podél Roklanského a Javořího potoka po hřebeni Zelené hory. Nedaleko se nachází další vynikající vyhlídkové místo – vrchol Oblíku (1 225 m). Pod Poledníkem je zřízeno **přechodové místo do Bavorska**. Bude otevřeno od 15. července do 15. listopadu. Na Poledníku je k dostání jednoduché občerstvení, a v případě nepohody i přístřeší. Z jeho rozhledny jsou viditelné i alpské vrcholy.



Srní, Hauswaldská kaple



Obnověnému zájmu veřejnosti se těší nedávno pietně upravený prostor bývalé Hauswaldské kaple – dříve známého Mariánského poutního místa. Přístup k němu je od zastávky autobusu Srní, Mechov nebo od Starého Srní.

Povydí, Vchynice-Tetov



Srní a jeho okolí je obdařeno bezpočtem přírodních zajímavostí. Mezi ně patří i úchvatná oblast Povydí, začínající u Čehkovic Pily, a táhnoucí se vzhůru přes Hrádky, Antýgl, Vchynici-Tetov až do Modravy. Bývalá osada Vchynice-Tetov, která se rozprostírala na terase na Vydrou, dala před 213 lety název stejnojmennému plavebnímu kanálu. Ten začíná pod Modravou u tzv. Hradlového mostu přes Vydru. Nad Antýglem se obrací k západu, úbočím Kostelního vrchu obchází Srní a původně ústí do řeky Křemelná. Dnes jeho vody vedou z části podzemním potrubím do vyrovnávací nádrže Sedlo, odtud se vrací přes turbínu vodní elektrárny Vydra v Čehkově Pile zpět do řeky Vydry. V bývalé schwarzenberské hájence v Rokytě je zřízeno IS se stálou expozicí o plavení dřeva. Na venkovní ploše před budovou je uspořádána geologická expozice hornin Šumavy.

Prášily - Železná Ruda - Špičák

Prášily



Prášily se rychle vracejí ke své úspěšné předválečné tradici známého výletního místa na Šumavě. V obci vznikly nové možnosti ubytování i služeb, v jejím okolí je bohatá nabídka přírodních pozoruhodností, mezi nimiž známá jezera Prášilské a Laka. Na vrcholu Poledníku (1 315 m) vznikla přestavbou vojenského zařízení vyhledávaná rozhledna. Melancholickou a truchlivou krásu nabyla místa po zaniklých lidských sídlech. Krajina tu dál nese stopy kultivace předchozími generacemi. K většině těchto míst vedou turistické stezky. **Ze Srní vede kolem Prášil až do Sकेlné nová pohodlná cyklistická stezka (14,5 km).**

Gsenget, Stodůlky, Březník u Dobré Vody



Na jih od Prášil, při hranici s Bavorskem, se na místě nazvaném Gsenget (Pomezí), dříve nacházelo pár stavení. Dnes je tam **hraniční přechod do Bavorska** pro pěši a cyklisty a vede tudy i turistická stezka k jezeru Laka. Od Prášil opačným směrem vedly cesty, které je přes Hartmanice spojovaly s českým vnitrozemím. V tomto prostoru se nacházely také Stodůlky, ve své době sídlo jedné z Královských rychet. Ještě hlouběji v minulosti těmito místy procházela stezka pojmenovaná po poustevníku Vintířovi. Na jeho údajný pobyt zde upomínají kaplička a skála na hoře Březník (1 006 m), nesoucí jeho jméno.

Hůrka, jezero Laka

Napůl dnešní cesty z Nové Hůrky k jezeru Laka stála osada Hůrka na Šumavě. Ta je historicky spojena s tradicí šumavského sklářství, kterou tam rozvinula slavná rodina Abělé. Hřbitovní kaple v Hůrce byla jejich rodinnou hrobkou, ve které byl pochován i rodinný lékař, otec Karla Klostermanna. Místo bylo při demolicí osady v polovině minulého století téměř zničeno. V roce 2003 došlo k opravě kaple a k pietní úpravě místa, kde stál kostel. Z Hůrky je snadno dostupné jezero Laka.



Do Národního parku Bavorský les

Národní park Bavorský les, přiléhající zde ke státní hranici, je z české strany přístupný po turistických stezkách pro pěši a cyklisty, a to od Prášil přes hraniční přechod Gsenget-Scheuereck a od Železné Rudy přes hraniční přechod Debrník-Ferdinandsthal. V bavorském Ludwigthalu se nachází nové informační středisko Správy NP Bavorský les. Ze zastávky Alzbětín tam každou hodinu jezdí železnice Waldbahn. Jízda trvá pouhých 7 minut.

Do Královského hvozdu

Ve Špičáku u Železné Rudy možnost cestovat Zelenými autobusy začíná a v 80 km vzdálené Kaplici pod Boubínem končí. Od zastávky Špičácké Sedlo jsou snadno dostupné Národní přírodní rezervace Černé a Čertovo jezero i vzdálenější vodopád Bílá strž nebo vrcholy Pancíře a Můstku. Cestu na Ostrý (1 293 m), který leží na hranici s Bavorskem, je třeba plánovat jako celodenní výlet. V restauraci na jeho vrcholu je nabízeno občerstvení a je odtud vynikající výhled do Čech i Bavorska.



Nová Pec - Jelení Vrchy

Jelení Vrchy

Osada Jelení Vrchy vznikla v roce 1793 současně s budováním Schwarzenberského plavebního kanálu. Jelení Vrchy jsou důležitým nástupním místem k cestám podél plavebního kanálu, k Plešnému jezeru a na samotný Plechý (1 378 m) – nejvyšší vrchol české části Šumavy. Prochází jimi i tzv. Medvědí stezka z Ovesné do Černého Kříže. **Od železniční stanice v Nové Peci do Jeleních Vrchů jezdí o prázdninách linka Zelených autobusů. Navazuje na vlaky od a do Českých Budějovic a Volar. V omezené míře se přepravují jízdní kola.**



Plešné jezero, Plechý

Plešné jezero patří pro svou jedinečnost k nevyhledávanějším místům na Šumavě vůbec. Na skalní stěně nad jezerem, ve výšce 1 310 metrů, se vypíná Stifterův obelisk. Od jezera až na vrchol Plechého vede žlutá turistická stezka. **Půjdete po ní kolem místa, kde rostl druhý známý nejstarší smrk na Šumavě (559 let), a můžete se seznámit s jeho pozoruhodnou historií.** Na vrcholu Plechého se stezka napojuje na červenou hraniční stezku, která sem přichází od Nového Údolí přes Trístoličák, Trojmeznou a pokračuje přes Hraníček ke Smrčině (1 338 m) a dál.

Jednodenní jízdenka NP-Ticket se vrací



- Jednodenní jízdenka **NP-Ticket** umožňuje cestovat celý den linkami Zelených autobusů a **přestupovat** mezi nimi, **zrychluje odbavování, nabízí cenovou výhodu**, napomáhá rozvoji cestovního ruchu.
 - Jízdenka **NP-Ticket** platí na linkách Zelených autobusů 440840 Špičák – Kvilda; 433710 Horská Kvilda – Kvilda; 433570 Sušice – Kvilda (pouze v části Rejštejn – Kvilda); 433565/433700 Sušice – Prášily (pouze v části Hartmanice – Prášily); 320022/320024 Kvilda – Kaplice pod Boubínem.
 - Na jednu jízdenku mohou **zdarma cestovat ještě dvě děti ve věku do 6 let nebo jedno dítě do 15 let**. Dovozné za zavazadlo či jízdní kolo je nutné uhradit samostatně.
 - Jízdenku **NP-Ticket lze zakoupit v označených autobusech a informačních střediscích.**
 - Jízdenka **NP-Ticket platí v období od 28. června do 30. srpna 2014.**
- Cena jízdenky NP-Ticket je 80 Kč.**

Zelené autobusy a Dostupná Šumava

Pro více než tisícovku návštěvníků z řad seniorů, pohybově a zdravotně handicapovaných osob prázdninami možnost přepravy po Šumavě nekončí. Od poloviny května do konce června, a v září a říjnu, je vozi ještě jeden autobus vyhledávaného programu **Dostupná Šumava**. Mezi místy na trase celodenních zájezdů nechybí na jaře Černé jezero a na podzim vyhledávaný vrchol Poledníku, ani málem již kultovní Březník u Modravy. Přepravu zajišťuje a rezervace přijímá sušická provozovna společnosti ČSAD autobusy Plzeň a.s.

Blíže informace na tel.: 376 524 541 nebo www.npsumava.cz

Šumavou se Zelenými autobusy

Zelené autobusy budou stejně jako v loňském roce jezdit pouze o prázdninách, a to od soboty 28. června do soboty 30. srpna. Přepravu zajišťuje společnost ČSAD autobusy Plzeň a.s. Kvůli zachování přeshraniční návaznosti na bavorský systém prázdninové dopravy Igel-busse přes hraniční přechod Bučina, bude linka Horská Kvilda–Kvilda–Bučina jezdit denně až do neděle 15. září a do konce měsíce pak už jen o sobotách a nedělích. **Přestupování v Bučině je usnadněno díky zřízení zastávky Bučina, státní hranice, vzdálené od hranice pouhých 5 minut chůze.** Přepravu z Kvildy do Kaplice pod Boubínem zajišťuje dopravní společnost ČSAD Jihotrans a.s. **Novinkou je zlepené spojení ze Sušice přes Hartmanice a Prášily do Železné Rudy (červená linka) a na lince Sušice–Kvilda prodloužení některých spojů ze Srní až do Modravy.**

Na lince Špičák–Kvilda, a v omezené míře i Nová Pec–Jelení Vrchy, je možná spolupřeprava jízdních kol na přívěších za auto busy. Kola se přepravují i na regionální lince Sušice–Kvilda.

Cestující v Zelených autobusech mohou využít platbu čipovými kartami a při tom získat slevu na jízdném 5 %.

Po dvouleté přestávce se vrací zpět **jednodenní jízdenky NP-Ticket**. Cestujícím unadruží odbavování a přináší slevu na jízdném až 20 %. Jízdenky budou k dostání v autobusech a dalších označených místech.

V této brožůře se cestujícím Zelenými autobusy nabízí tipy na výlety podél trasy, které se dají spojit i s návštěvou sousedního Národního parku Bavorský les. Vedle toho se nabízí i možnost **výletů s vyskolenými průvodci mimo okruh běžných turistických stezek a početně limitované tématické vycházky divočinou.**

Provoz autobusových linek spolufinancují: Správa NP a CHKO Šumava, Jihočeský kraj, Jihočeský kraj, města a obce mikroregionu Šumava Západ a mikroregionu Horní Vltava – Boubínsko.



Aktuální informace: www.npsumava.cz/cz/1194/sekce/zelene-autobusy-2014, www.csadplzen.cz/sumava, www.cyklotrans.cz, www.idos.cz, IS Kvilda: 388 435 544, IS ČSAD: 377 237 237.

Majitelé zařízení ke čtení QR kódu si mohou on-line stáhnout texty a jízdní řády linek Zelených autobusů, Cyklobusů a autobusů Bayerwald-Ticket přímo z letáku.

Vydal: Správa NP a CHKO Šumava v roce 2014
Text: Josef Jiříčka; foto: archiv Správy NP a CHKO Šumava
Sazba a tisk: TISKARNA CERNÝ s.r.o., Cerná v Pošumaví

www.npsumava.cz



2014
Jízdní řády a tipy na výlety

Zelené autobusy
v Národním parku Šumava



Krok s přírodou

Zelenými autobusy po Národním parku Šumava s napojením do Národního parku Bavorský les

2014

440840 Kvilda – Špičák

Převahu zajišťuje: ČSAD autobusy Plzeň a.s.

období	20	21	21	21	21	21	21	21	21	22	21	21
od Kaplice p. Boubínem, Zátonek												
od Bučiny												
Kvilda												
Modrava, Filipova Huť												
Smi, Anjilj												
Smi, Rokyta												
Smi, penzion Zvonček												
Smi												
do Sušice												
Smi												
Smi, Mechov												
Smi, Velký Bor												
Práší, Slunečná												
Práší												
Práší, Skelná												
Práší, Nová Hůlka												
Čachrov, Gerlova Huť												
Železná Ruda												
Železná Ruda, žel. st.												
do Klatov, Plzeň												
do Zvišelsu, Plattlingu												
Železná Ruda, Jezerka												
Železná Ruda, Špičák, žel. st.												
Ž. R., Hájová Stráž												

21 – jede od 28. 6. do 30. 8. 2014, 21 – jede v sobotu, 21 – jede v neděli a ve státním uznané svátek, 21 – jede celoročně kromě pátku, 21 – jede celoročně denně, 21 – jede celoročně pouze v pátek, 21 – přepravu zajišťuje: RDS bus s.r.o., s.t.o. linka nepřevážá kola

440840 Špičák – Kvilda

Převahu zajišťuje: ČSAD autobusy Plzeň a.s.

období	20	21	21	21	21	21	21	21	21	21	21
od Špičák											
Ž. R., Hájová Stráž											
Železná Ruda, Špičák											
Železná Ruda, Jezerka											
Železná Ruda, žel. st.											
do Klatov, Plzeň											
do Zvišelsu, Plattlingu											
Železná Ruda											
Čachrov, Gerlova Huť											
Práší, Nová Hůlka											
Práší, Skelná											
Práší, Slunečná											
Práší											
Smi, Velký Bor											
Smi											
Smi, penzion Zvonček											
Smi, Rokyta											
Smi, Anjilj											
Modrava											
Modrava, Filipova Huť											
Kvilda											
do Bučiny											
do Horské Kvildy											
do Kaplice pod Boubínem, Zátonek											

20 – jede od 28. 6. do 14. 9., od 20. 9. do 21. 9., od 27. 9. do 28. 9., 21 – jede od 28. 6. do 30. 8. 2014, 20 – jede celoročně denně, 20 – přepravu zajišťuje: RDS bus s.r.o.

433710 Horská Kvilda – Kvilda – Kvilda, Bučina

Převahu zajišťuje: ČSAD autobusy Plzeň a.s.

období	20	20	20	20	20	20	21	20	20	21
Horská Kvilda, u hotelu										
Horská Kvilda, u prodejny										
Horská Kvilda, u Vydřního mostu										
Kvilda, park, u Jezerní slatě										
Kvilda										
do Sušice										
od Špičák, Železná Ruda										
od Kaplice pod Boubínem										
Kvilda										
Kvilda, Bučina										
Kvilda, Bučina, st. hr.										
do Finsterau, Spiegellau										

20 – jede od 28. 6. do 14. 9., od 20. 9. do 21. 9., od 27. 9. do 28. 9., 21 – jede od 28. 6. do 30. 8. 2014, Linka č. 6115 Spiegellau-Nationalpark-Buchwald und zurück jezdí denně od 15. května do 31. října 2014.

433710 Kvilda, Bučina – Kvilda – Horská Kvilda

Převahu zajišťuje: ČSAD autobusy Plzeň a.s.

období	20	20	20	20	20	20	21	20	21	22
od Spiegellau, Finsterau										
Kvilda, Bučina, st. hr.										
Kvilda, Bučina										
Kvilda										
do Železné Rudy, na Špičák										
do Sušice										
od Kaplice pod Boubínem										
Kvilda										
Kvilda, park, u Jezerní slatě										
Horská Kvilda, u prodejny										
Horská Kvilda, u hotelu										

20 – jede od 28. 6. do 14. 9., od 20. 9. do 21. 9., od 27. 9. do 28. 9., 21 – jede od 28. 6. do 30. 8., 22 – jede od 31. 8. do 30. 8. do 14. 9., od 20. 9. do 21. 9., od 27. 9. do 28. 9. 2014, Linka č. 6115 Spiegellau-Nationalpark-Buchwald und zurück jezdí denně od 15. května do 31. října 2014.

Sušice – (Petrovice/Dlouhá Ves) – Hartmanice – Práší – Železná Ruda

1: linka 433700 Sušice–Dlouhá Ves–Hartmanice–Práší; přepravu zajišťuje: ČSAD autobusy Plzeň a.s.
2: linka 433565 Sušice–Petrovice–Hartmanice–Práší; přepravu zajišťuje: ČSAD autobusy Plzeň a.s.
3: linka 435040 Železná Ruda–Práší–Hartmanice–Sušice přepravu zajišťuje: RDS bus, s.r.o.

linka	1	3	2	3	3	1	1	3	3	3
období										
preprava jízdních kol										
Sušice, žel. st.	odj.	6:15	7:15	8:05	14:00	14:00	14:15	14:15	14:20	17:10
Sušice, nábržní	odj.	6:20	7:23	8:13	14:08	14:08	14:20	14:20	14:28	17:18
Petrovice, Myto	odj.	–	7:34	8:26	14:19	14:19	–	–	14:39	17:29
Dlouhá Ves	odj.	6:27	–	–	–	–	–	–	14:27	17:28
Hartmanice	odj.	6:38	7:43	8:37	14:28	14:28	14:38	14:40	14:48	17:38
Hartmanice, Dobrá Voda	odj.	6:42	7:47	8:40	14:32	14:32	14:42	14:45	14:52	17:42
Práší, Skelná	odj.	6:48	7:52	8:44	14:37	14:37	14:48	14:51	14:57	17:47
Práší	odj.	6:57	8:01	8:50	14:46	14:46	14:57	15:10	15:06	17:56
Práší, Skelná	odj.	–	8:10	–	14:55	14:55	–	–	15:11	18:05
Železná Ruda	odj.	–	8:26	–	15:11	15:11	–	–	15:31	18:21
Alžbětín, st. hr.	odj.	–	8:30	–	15:15	15:15	–	–	15:35	18:25

X – jede v pracovní dny, 1 – jede v neděli a ve svátek, So – jede v sobotu, So-Čt – jede od soboty do čtvrtka (nejede v pátek), Pá – jede v pátek, 33 – jede od 28. 6. do 31. 8., 20 – nejede od 28. 6. do 31. 8., 24 – jede od 28. 6. do 31. 8. 2014

Železná Ruda – Práší – Hartmanice – (Petrovice/Dlouhá Ves) – Sušice

1: linka 433700 Sušice–Dlouhá Ves–Hartmanice–Práší; přepravu zajišťuje: ČSAD autobusy Plzeň a.s.
2: linka 433565 Sušice–Petrovice–Hartmanice–Práší; přepravu zajišťuje: ČSAD autobusy Plzeň a.s.
3: linka 435040 Železná Ruda–Práší–Hartmanice–Sušice přepravu zajišťuje: RDS bus, s.r.o.

linka	3	1	2	3	1	3	1
období							
preprava jízdních kol							
Alžbětín, st. hr.	odj.	5:50	–	–	9:25	–	15:40
Železná Ruda	odj.	5:54	–	–	9:29	–	15:44
Práší, Skelná	odj.	6:10	–	–	9:45	–	16:00
Práší	odj.	6:19	7:05	8:55	9:54	15:40	16:09
Práší, Skelná	odj.	6:28	7:21	9:01	10:03	15:50	16:18
Hartmanice, Dobrá Voda	odj.	6:33	7:27	9:05	10:08	15:56	16:23
Hartmanice	odj.	6:37	7:34	9:08	10:12	16:01	16:27
Dlouhá Ves	odj.	–	7:43	–	–	16:13	–
Petrovice, Myto	odj.	6:46	–	–	9:17	10:21	–
Sušice, nábržní	odj.	7:00	7:50	9:30	10:35	16:19	16:50
Sušice, žel. st.	odj.	7:05	7:55	9:37	10:40	16:25	16:55

X – jede v pracovní dny, 1 – jede v neděli a ve svátek, So – jede v sobotu, 33 – jede od 28. 6. do 31. 8. 2014

DB 905 Bayerisch Eisenstein – Zwiessel – Plattling Waldbahn (Lesní železnice) a ČD

období	denně	denně	denně	denně	denně	denně	denně	denně	denně
Špičák	odj.	7:47	9:33	10:26	11:02	13:02	15:02	16:11	17:04
Železná Ruda, město	odj.	7:52	9:37	10:32	11:09	13:09	15:09	16:17	17:10
Alžbětín	odj.	7:59	9:43	10:38	11:15	13:15	15:15	16:23	17:16
Alžbětín	odj.	8:40	9:44	10:41	11:44	13:44	15:44	16:44	17:44
Ludwigsthal	odj.	8:48	9:52	10:49	11:52	13:52	15:52	16:52	17:52
Zwiessel	odj.	8:53	9:57	10:54	11:57	13:57	15:57	16:57	17:57
Zwiessel	odj.	9:00	12:00	13:00	15:00	16:00	17:00	18:00	19:00
Ludwigsthal	odj.	9:05	12:05	13:05	15:05	16:05	17:05	18:05	19:05
Alžbětín	odj.	9:13	12:13	13:13	15:13	16:13	17:13	18:13	19:13
Alžbětín	odj.	9:17	12:17	13:17	15:17	16:17	17:17	18:17	19:17
Železná Ruda, město	odj.	9:23	12:23	13:23	15:23	16:23	17:23	18:23	19:23
Špičák	odj.	9:27	12:27	13:27	15:27	16:27	17:27	18:27	19:27

Přeshraniční doprava vlakem a autobusem

Mezi linkou Horská Kvilda–Kvilda–Bučina a linkou Finsterau-Bus je možné 6 krát denně pohodlně přestupovat a cestovat dál za poznávání obou národních parků. Linka č. 6115 Finsterau-Bus Spiegellau-Nationalpark-Buchwald, Grenze v Bavorsku jezdí denně od